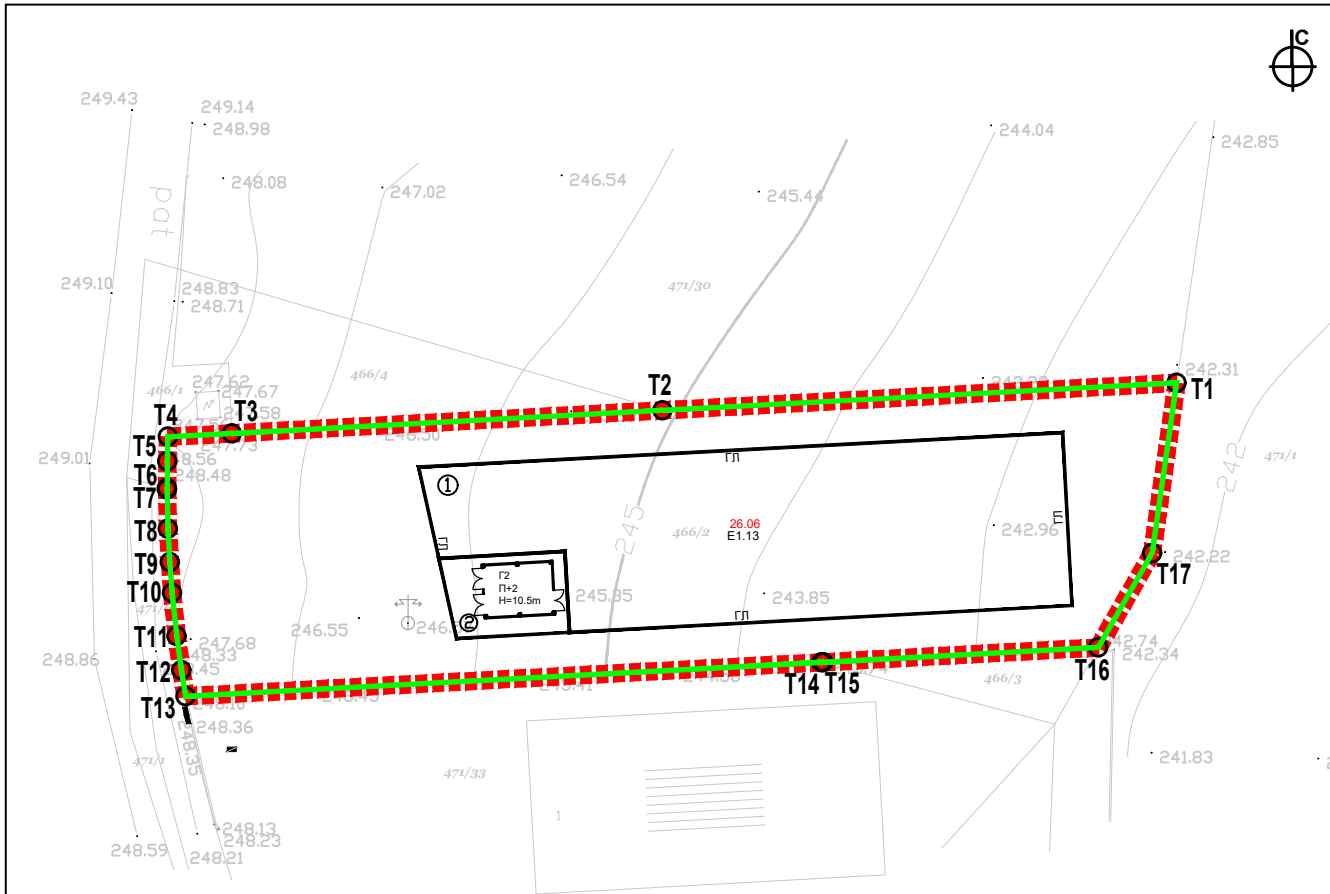
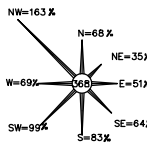


Урбанистички проект за изградба на објект со намена Г2
и Фотоволтаична централа со намена Е.1.13
на ГП 26.06, УПС за село Долно Коњари, општина Петровец

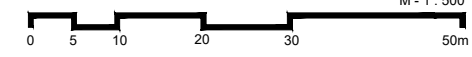


ЛЕГЕНДА

- - - - - Граница на опфат П=0.34 ха
- - - - - Граница на блок
- - - - - РЛ Регулациона линија
- - - - - Граница на градежна парцела
- 26.06 Број на градежна парцела
- - - - - Градежна линија
- - - - - Елементи на сообраќајница
- - - - - Осовина на коловоз
- Г2 Класа на намена
- Е1.13 Алтернативна / Комплементарна класа на намена
- - - - - Ажурирана подлога



ПЛАН НА НАМЕНА НА ЗЕМЛИШТЕ
И РЕГУЛАЦИСКИ ПЛАН
-ПЛАНСКА ДОКУМЕНТАЦИЈА-



БИЛАНСНИ ПОКАЗАТЕЛИ НА НИВО НА ПЛАНСКИ ОПФАТ			
Класа на намена	Намена на земјиште на ниво на блок	Површина (м ²)	Процент
Г2	Лесна преработувачка и помалку загалувачка индустрија	129.1	3.8%
Е1.13	Фотоволтаична централа	1323.9	39.1%
Е1	Сообраќајна инфраструктура	200.19	5.9%
Д	Зелено илдо и партер	1736.99	51.2%
ВКУПНО		3390.18	100.0%

КООРДИНАТИ НА ПЛАНСКИ ОПФАТ		
	X	Y
T1	7558456.71	4643885.68
T2	7558338.43	4643879.36
T3	7558338.09	4643879.04
T4	7558337.52	4643868.67
T5	7558337.50	4643868.44
T6	7558336.51	4643857.32
T7	7558342.96	4643857.67
T8	7558343.39	4643849.58
T9	7558393.05	4643852.24
T10	7558452.34	4643855.40

НУМЕРИЧКИ ПОДАТОЦИ														
Број на градежна парцела	Број на објект	Класа на намена	Максимална висина (m)	Витност	Површина на градежна парцела (м ²)	Максимална површина на парцела за развој (м ²)	Максимална бруто површина (м ²)	Процент на изградба	Коэффициент на изградба	Коэффициент на изградба на зеленило	Мин. позитивно на зеленило	Процент на зеленило на градежна парцела	Процент на зеленило во градежна парцела	Планирање
26.06	1	Е1.13	10.5	П=2	3380.18	1324	2648	39.1%	0.78	20.0%	678.0	43.2%	1464.14	2
	2	Г2	10.5	П=2		129.1	258.2	3.8%	0.08					
Вкупно		10.5	П=2	3380.18	1453	2906	42.9%	0.9	20%	678	0.432	1464.14	2	



управител:
Андреј Петровиќ Манев,
дип.
ул.Слава Кочановиќ, бр.48
1300 Куманово
+389 70 211 888

назив на планот:	Урбанистички проект за изградба на објект со намена Г2 и Фотоволтаична централа со намена Е1.13 на ГП 26.06, УПС за село Долно Коњари, општина Петровец	технички број:	36.01.09/22
доносител:	Друштво за производство и трговија МЛЕЧЕН БИСЕР ДОО СКОПЈЕ	дата:	Декември 2022
назив на цртежот:	План на намена на земјиште и регулациски план	место:	Петровец
		тип на план:	УРБАНИСТИЧКИ ПРОЕКТ
		размер:	1:500
		број на цртеж:	РД-0