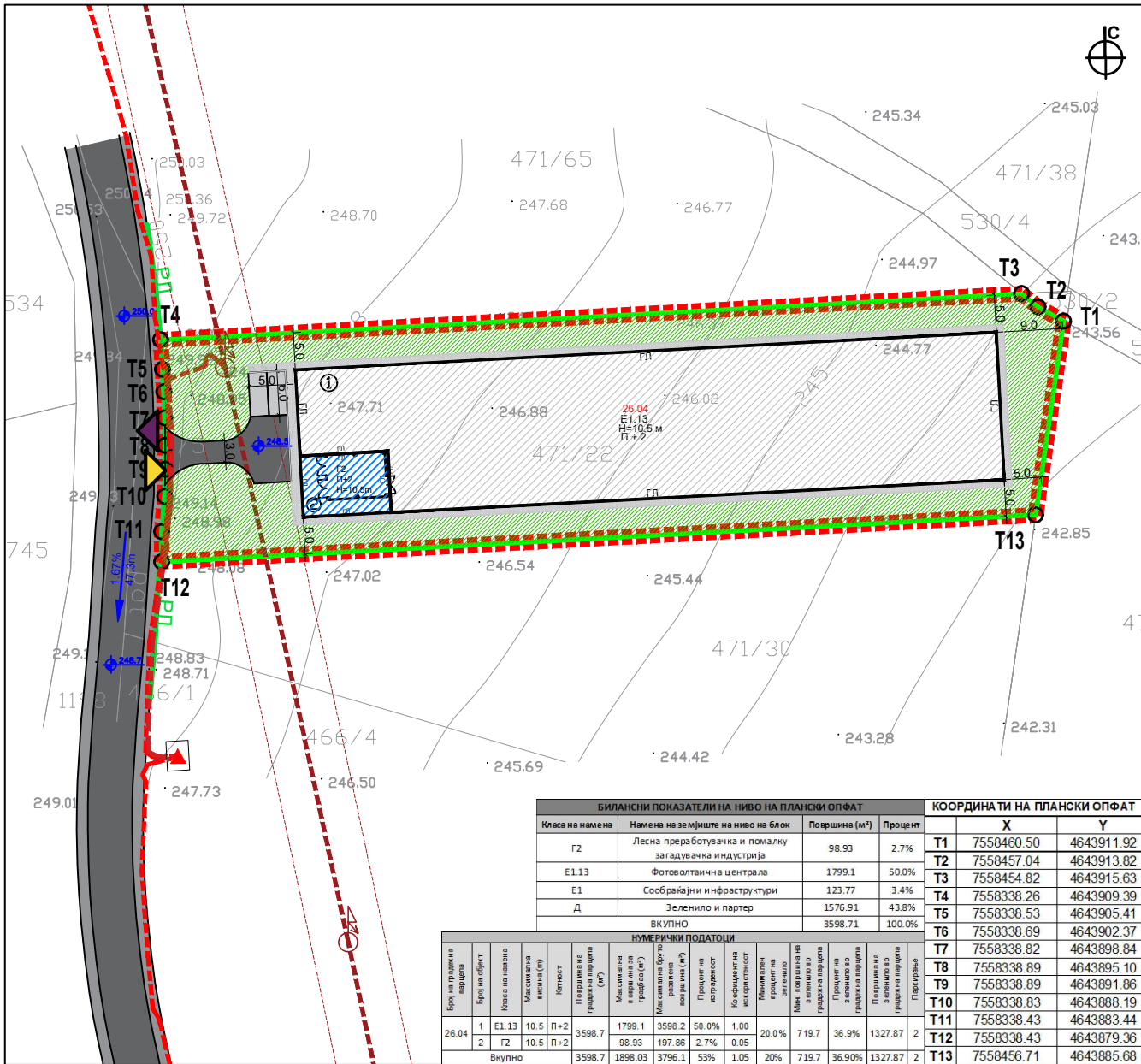


Урбанистички проект за изградба на објект со намена Г2 и Фотоволтаична централа со намена Е.1.13 на ГП 26.04, УПС за село Долно Коњари, општина Петровец



ЛЕГЕНДА

- Граница на опфат П=0.36 ха
- Граница на блок
- РП Регулациона линија
- Граница на градежна парцела
- Градежна линија
- Елементи на сообраќајница
- Осовина на коловоз
- Г2 Класа на намена
- П+2 Катност
- Н= 10.5м Максимална висина до хоризонтален венец
- ① Нумерација на објект

ИНФРАСТРУКТУРА

- Постоечки 10 (20) kV надземен електричен вод
- Постоечки 10 (20) kV подземен електричен вод
- Постоечки 0.4 kV подземен електричен вод
- Заштитен појас 10м
- ▲ Постоечка 10(20)/0.4 kV трафостаница
- Постоечки електричен столб 10(20) kV

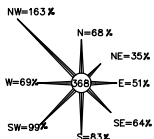
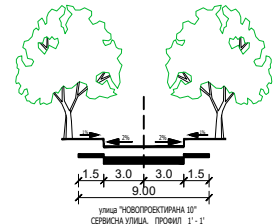
КЛАСА НА НАМЕНИ:

- Г2 Лесна преработувачка и помалку загадувачка индустрија
- Е1.13 Алтернативна / комплементарна класа на намена - фотоволтаична централа

СООБРАЌАЈНИ ПОВРШНИ:

- Е Коловоз
- Тротоар
- Паркинг простор
- Нивелациони план
- ▲ 244.62
- ▲ 210.0m'
0.28%
- ▲ Влез во парцела
- ▲ Излез од парцела
- Партер
- Ниско зеленило

категоризација на улици



СИНТЕЗЕН ПЛАН

- УРБАНИСТИЧКИ ПРОЕКТ -



БИЛАНСНИ ПОКАЗАТЕЛИ НА НИВО НА ПЛАНСКИ ОПФАТ

Класа на намена	Намена на земјиште на ниво на блок	Површина (м ²)	Процент	КООРДИНАТИ НА ПЛАНСКИ ОПФАТ	
				X	Y
Г2	Лесна преработувачка и помалку загадувачка индустрија	98.93	2.7%	T1	7558460.50 4643911.92
Е1.13	Фотоволтаична централа	1799.1	50.0%	T2	7558457.04 4643913.82
Е1	Сообраќајни и инфраструктури	123.77	3.4%	T3	7558454.82 4643915.63
Д	Зеленило и партер	1576.91	43.8%	T4	7558338.26 4643909.39
ВКУПНО				T5	7558338.53 4643905.41
				T6	7558338.69 4643902.37
				T7	7558338.82 4643898.84
				T8	7558338.89 4643895.10
				T9	7558338.89 4643891.86
				T10	7558338.83 4643888.19
				T11	7558338.43 4643883.44
				T12	7558338.43 4643879.36
				T13	7558456.71 4643885.68

НУМЕРИЧКИ ПОДАТОЦИ

Број на градежна парцела	Број на објект	Класа на намена	Максимална висина (м)	Катност	Површина на градежна парцела (м ²)	Максимална површина на градежна парцела (м ²)	Максимална површина на градежна парцела (м ²)	Процент на градежна парцела (м ²)	Процент на градежна парцела (м ²)	Процент на градежна парцела (м ²)	Процент на градежна парцела (м ²)	Процент на градежна парцела (м ²)	Процент на градежна парцела (м ²)	Процент на градежна парцела (м ²)	Процент на градежна парцела (м ²)
26.04	1	Е1.13	10.5	П+2	3598.7	1799.1	3598.2	50.0%	1.00	20.0%	719.7	36.9%	1327.87	2	
	2	Г2	10.5	П+2	3598.7	98.93	197.86	2.7%	0.05	20.0%	719.7	36.9%	1327.87	2	
Вкупно					3598.7	1898.03	3796.1	53%	1.05	20%	719.7	36.90%	1327.87	2	

КУМАНО
CONSULTING

е-маил: stanar.doo@gmail.com

управител:
Андреј Петровиќ Манев,
дип.

ул. Св. Кирил и Методиј, Бр. 46
1300 Куманово
+389 70 211 688

<p>назив на планот:</p> <p>Урбанистички проект за изградба на објект со намена Г2 и Фотоволтаична централа со намена Е.1.13 на ГП 26.04, УПС за село Долно Коњари, општина Петровец</p> <p>назив на цртежот:</p> <p style="text-align: center;">СИНТЕЗЕН ПЛАН</p>	<p>технички број:</p> <p style="font-size: 12px; font-weight: bold;">34.01.09/22</p> <p>дата:</p> <p style="font-weight: bold;">Декември 2022</p> <p>место:</p> <p style="font-weight: bold;">Петровец</p> <p>доносилац:</p> <p style="font-weight: bold;">Друштво за производство и трговија МЛЕЧЕН БИСЕР ДОО СКОПЈЕ</p> <p>изработилец:</p> <p style="font-weight: bold;">Александра Стефановска м.и.а. Томи Стојановиќ м.и.а. Андреј Манев м.и.а.</p> <p>урбанистички проект:</p> <p style="font-weight: bold;">УРБАНИСТИЧКИ ПРОЕКТ</p> <p>размер:</p> <p style="font-weight: bold;">1: 500</p> <p>број на цртеж:</p> <p style="font-weight: bold;">РД-06</p>
---	--